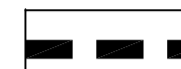




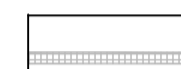


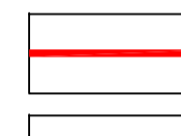



LEGENDA

- GRANICE**
-  GRANICA OBUHVATA PLANA
 -  GRANICA GRADEVINSKOG PODRUČJA

- PROMET:**
-  OSTALE DRŽAVNE CESTE
 -  GLAVNE PROMETNICE
 -  OSTALE (INTERNE) PROMETNICE
 -  PJEŠAČKE POVRŠINE

- ELEKTROENERGETIKA**
-  TRAFOSTANICA 10/0.4 kV
 -  PLANIRANA TRAFOSTANICA 10/0.4 kV
 -  ELEKTRIKA 0.4kV VOD
 -  ELEKTRIKA 0.4kV VOD PLANIRANI

Zupanija: ISTARSKA ŽUPANIJA	
Općina: OPĆINA FUNTANA	
Naziv prostornog plana: URBANISTIČKI PLAN UREĐENJA građevinskog područja ugostiteljsko-turističke namjene "Zelena laguna"	
PROČIŠĆENI TEKST ODREDBI ZA PROVOĐENJE I GRAFIČKOG DIJELA PROSTORNOG PLANA "Službeni glasnik Općine Funtana", br.06/13 i 5/15	
Naziv kartografskog prikaza: PROMETNA, ULIČNA I KOMUNALNA INFRASTRUKTURNA MREŽA - ELEKTROENERGETIKA - NISKI NAPON	
Broj kartografskog prikaza: 2.3.B	Mjerilo kartografskog prikaza: 1 : 2000
Ocjena pročišćenog teksta odobri za provođenje (službeno glasil): "Službeni glasnik Općine Funtana", br.5/15	
Pravna osoba koja je izradila pročišćeni grafički dio prostornog plana: Urbis d.o.o. Pula	
Pечат pravne osobe koja je izradila pročišćeni grafički dio prostornog plana:	Odgovorna osoba (ime, prezime i potpis):
Broj: 441: W-6669/14	Elvis Grgorić, dipl.ing.stroj.
Pročišćeni grafički dio prostornog plana izradio: Jasminka Poharda-Doblanović, dipl.ing.arh.	
Sergej Banović, grad.teh.	
Pечат predstavničkog tijela:	Predsjednik predstavničkog tijela (ime, prezime i potpis):
	Marin Tonković
Izjavljenoš ovog prostornog plana s izvornikom ovdje (ime, prezime i potpis):	Pечат nadležnog tijela:

