



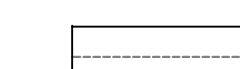
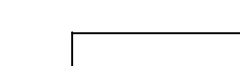


LEGENDA

GRANICE




-  GRANICA OBUHVATA PLANA
-  GRANICA GRAĐEVINSKOG PODRUČJA

PROMET:

-  OSTALE DRŽAVNE CESTE
-  GLAVNE PROMETNICE
-  OSTALE (INTERNE) PROMETNICE
-  PJEŠAČKE POVRŠINE

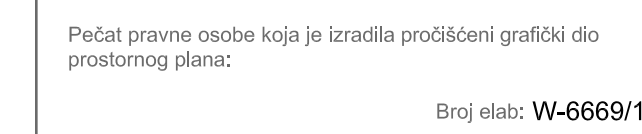
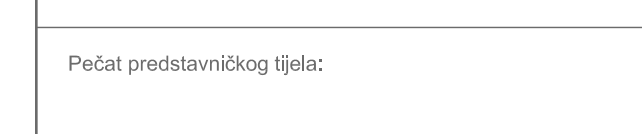
TELEKOMUNIKACIJE

VODOVI I KANALI

-  MEĐUNARODNI - PODZEMNI ILI PODMORSKI VODOVI I KANALI - u istraživanju
-  MAGISTRALNI VODOVI I KANALI - postojeći
-  TK KORISNIČKI VOD

JAVNE TELEKOMUNIKACIJE U POKRETNJOJ MREŽI

-  BAZNA RADJUSKA STANICA

Zupanija: ISTARSKA ŽUPANIJA	
Općina: OPĆINA FUNTANA	
Naziv prostornog plana: URBANISTIČKI PLAN UREĐENJA građevinskog područja ugostiteljsko-turističke namjene "Zelena laguna"	
PROČIŠĆENI TEKST ODREDBI ZA PROVOĐENJE I GRAFIČKOG DIJELA PROSTORNOG PLANA "Službeni glasnik Općine Funtana", br.06/13 i 5/15	
Naziv kartografskog prikaza: PROMETNA, ULIČNA I KOMUNALNA INFRASTRUKTURNA MREŽA - TELEKOMUNIKACIJE	
Broj kartografskog prikaza: 2.2.	Mjerilo kartografskog prikaza: 1 : 2000
Ocjena pročišćenog teksta odobri za provođenje (službeno glasil): "Službeni glasnik Općine Funtana", br.5/15	
Pravna osoba koja je izradila pročišćeni grafički dio prostornog plana: Urbis d.o.o. Pula	
Pečat pravne osobe koja je izradila pročišćeni grafički dio prostornog plana: 	Odgovorna osoba (ime, prezime i potpis): Elvis Grgorić, dipl.ing.stroj.
Pročišćeni grafički dio prostornog plana izradila: Jasminka Poharda-Doblanović, dipl.ing.arh.	
Sergej Banović, grad.teh.	
Pečat predstavničkog tijela: 	Predsjednik predstavničkog tijela (ime, prezime i potpis): Marin Tonković
Istovjetnost ovog prostornog plana s izvornikom ovdje traži (ime, prezime i potpis):	

