







LEGENDA

GRANICE

-  GRANICA OBUHVATA PLANA
-  GRANICA GRAĐEVINSKOG PODRUČJA

PROMET:

-  OSTALE DRŽAVNE CESTE
-  GLAVNE PROMETNICE
-  OSTALE (INTERNE) PROMETNICE
-  PJEŠAČKE POVRŠINE

ELEKTROENERGETIKA

-  TRAFOSTANICA 10/0.4 kV
-  PLANIRANA TRAFOSTANICA 10/0.4 kV
-  STUP JAVNE RASVJETE
-  PLANIRANI STUP JAVNE RASVJETE

Zupanija:	ISTARSKA ŽUPANIJA	
Općina:	OPĆINA FUNTANA	
Naziv prostornog plana:	URBANISTIČKI PLAN UREĐENJA građevinskog područja ugostiteljsko-turističke namjene "Zelena laguna"	
	PROČIŠĆENI TEKST ODREDBI ZA PROVOĐENJE I GRAFIČKOG DIJELA PROSTORNOG PLANA "Službeni glasnik Općine Funtana", br.06/13 i 5/15	
Naziv kartografskog prikaza:	PROMETNA, ULIČNA I KOMUNALNA INFRASTRUKTURNA MREŽA - JAVNA RASVJETA	
Broj kartografskog prikaza:	2.3.C	Mjerilo kartografskog prikaza: 1 : 2000
Ocjena pročišćenog teksta odobri za provođenje (službeno glasil): "Službeni glasnik Općine Funtana", br.5/15		
Pravna osoba koja je izradila pročišćeni grafički dio prostornog plana: Urbis d.o.o. Pula		
Pечат pravne osobe koja je izradila pročišćeni grafički dio prostornog plana:	Broj skiz: W-6669/14	Odgovorna osoba (ime, prezime i potpis): Elvis Grgorić, dipl.ing.stroj.
Pročišćeni grafički dio prostornog plana izradili: Jasminka Poharda-Doblanović, dipl.ing.arh.		
Sergej Banović, grad.teh.		
Pечат predstavničkog tijela:		Predsjednik predstavničkog tijela (ime, prezime i potpis): Marin Tonković
Istovjetnost ovog prostornog plana s izvornikom ovjerava (ime, prezime i potpis):		Pечат nadležnog tijela:

