

d.o.o.

za projektiranje i građevinarstvo
HRVATSKA/CROATIA , 31 000 OSIJEK
I.Gundulića 61a/II
Telefon 031/297-334,
E-mail: darko@svod.hr

JEDINSTVENA BAZA PODATAKA O NERAZVRSTANIM CESTAMA NA PODRUČJU OPĆINE BOGDANOVCI

INVESTITOR: **OPĆINA BOGDANOVCI**
Bana J.Jelačića 1, 32 000 Bogdanovci

GRAĐEVINA: **NERAZVRSTANE CESTE**

LOKACIJA: **K.O. BOGDANOVCI, K.O. PETROVCI, K.O. SVINJAREVCI**

PROJEKTANT: **DARKO TRUBELJAK dipl. ing. građ.**


DOKUMENTACIJA: **KATASTAR NERAZVRSTANIH CESTA**

TEHNIČKI DNEVNIK: **21SV21-C18DT-EC**

U Osijeku, kolovoz 2021. god.

za SVOD d.o.o. :

DARKO TRUBELJAK dipl. ing. građ.



d.o.o. za projektiranje i građevinarstvo
HRVATSKA/CROATIA , 31 000 OSIJEK
I.Gundulića 61a/II
Telefon 031/297-334,
E-mail: darko@svod.hr

investitor: **OPĆINA BOGDANOVCI**
građevina: **NERAZVRSTANE CESTE**
lokacija: **K.O. BOGDANOVCI, K.O. PETROVCI, K.O. SVINJAREVCI**

JEDINSTVENA BAZA PODATAKA O NERAZVRSTANIM CESTAMA NA PODRUČJU OPĆINE BOGDANOVCI

SADRŽAJ

1. DOKUMENTACIJA

1.1. IZVADAK IZ SUDSKOG REGISTRA


1.2. IMENOVANJE PROJEKTANTA IDEJNOG PROJEKTA

1.3. RJEŠENJE O UPISU U IMENIK OVLAŠTENIH INŽENJERA GRAĐEVINARSTVA

2. TEHNIČKI OPIS

3. GRAFIČKI DIO

- | | | |
|---|-----------|--------|
| • PREGLEDNA SITUACIJA – OPĆINA BOGDANOVCI | M.1:50000 | LIST 1 |
| • KATASTAR – BOGDANOVCI
- Tabelarni prikaz prometnica | M.1:5000 | LIST 2 |
| • KATASTAR – PETROVCI
- Tabelarni prikaz prometnica | M.1:5000 | LIST 3 |
| • KATASTAR – SVINJAREVCI
- Tabelarni prikaz prometnica | M.1:5000 | LIST 4 |




d.o.o. za projektiranje i građevinarstvo
HRVATSKA/CROATIA , 31 000 OSIJEK
I.Gundulića 61a/II
Telefon 031/297-334,
E-mail: darko@svod.hr

investitor: **OPĆINA BOGDANOVCI**
građevina: **NERAZVRSTANE CESTE**
lokacija: **K.O. BOGDANOVCI, K.O. PETROVCI, K.O. SVINJAREVCI**

JEDINSTVENA BAZA PODATAKA O NERAZVRSTANIM CESTAMA NA PODRUČJU OPĆINE BOGDANOVCI

1. DOKUMENTACIJA

- 1.1. IZVADAK IZ SUDSKOG REGISTRA
- 1.2. IMENOVANJE PROJEKTANTA
- 1.3. RJEŠENJE O UPISU U IMENIK OVLAŠTENIH INŽENJERA GRAĐEVINARSTVA



d.o.o.

za projektiranje i građevinarstvo
HRVATSKA/CROATIA , 31 000 OSIJEK
I.Gundulića 61a/II
Telefon 031/297-334,
E-mail: darko@svod.hr

Na temelju Zakona o prostornom uređenju („Narodne novine“ br.153/13, 65/17, 114/18, 39/19, 98/19) i Zakona o gradnji („Narodne novine“ br.153/13, 20/17, 39/19, 125/19) izdajem

IMENOVANJE PROJEKTANTA JEDINSTVENE BAZE PODATAKA O NERAZVRSTANIM CESTAMA NA PODRUČJU OPĆINE BOGDANOVCI

PROJEKTANT: **DARKO TRUBELJAK dipl. ing. građ.**

INVESTITOR: **OPĆINA BOGDANOVCI**
Bana J.Jelačića 1, 32 000 Bogdanovci

GRAĐEVINA: **NERAZVRSTANE CESTE**

DOKUMENTACIJA: **KATASTAR NERAZVRSTANIH CESTA**


TEHNIČKI DNEVNIK: **21SV21-C18DT-EC**

DATUM IMENOVANJA: **kolovoz 2021. godine**

U skladu sa Zakonom o gradnji (Narodne novine 153/13, 20/17, 39/19 i 125/19) imenovani je projektant Darko Trubeljak dipl. ing. građ. upisan u lmenik ovlaštenih inženjera građevinarstva u HRVATSKOJ KOMORI ARHITEKATA I INŽENJERA U GRADITELJSTVU pod rednim brojem 2085, s danom upisa 15.10.1999.godine.

za SVOD d.o.o. :

DARKO TRUBELJAK dipl. ing. građ.



d.o.o. za projektiranje i građevinarstvo
HRVATSKA/CROATIA , 31 000 OSIJEK
I.Gundulića 61a/II
Telefon 031/297-334,
E-mail: darko@svod.hr

investitor: **OPĆINA BOGDANOVCI**
građevina: **NERAZVRSTANE CESTE**
lokacija: **K.O. BOGDANOVCI, K.O. PETROVCI, K.O. SVINJAREVCI**

KATASTAR NERAZVRSTANIH CESTA

2. TEHNIČKI OPIS

1. UVOD

Predmet projekta je KATASTAR NERAZVRSTANIH CESTA **OPĆINE BOGDANOVCI**.

Na zahtjev investitora, a u svrhu preglednosti i pripreme za sistematsko održavanje nerazvrstanih cesta, izvršeno je snimanje postojećeg stanja prometnica.

Katastarske općine obuhvaćene ovim projektom: k.o. Bogdanovci, k.o. Petrovco, k.o. Svinjarevci

2. OPĆE STANJE PROMETNICA

Trase prometnica prilagođene su obliku katastarskih čestica.

Postojeći kolnici širine su od 3,00 do 6,00 m.

Dio prometnica je jednosmjernog, a dio dvosmjernog tijeka prometa.

3. KOLNIČKA KONSTRUKCIJA

Postojeća kolnička konstrukcija izvedena je u slojevima predviđenim projektnom dokumentacijom odnosno dogradnjom tamponskog sloja i asfaltiranjem prometnica za koje ne postoji dokumentacija. Dimenzioniranjem su utvrđene debljine pojedinih slojeva.

4. ODVODNJA

Postojeća oborinska odvodnja sa prometnice vrši se u postojeće cestovne kanale.

5. PROMETNA SIGNALIZACIJA

Postojeća vertikalna prometna signalizacija uglavnom zadovoljava zahtjeve sigurnog prometa, a ukoliko je potrebno obnoviti dio signalizacije na izlasku na prometnice višeg reda (županijske ili državne) to je naglašeno u tabličnom dijelu Katastra nerazvrstanih prometnica .


6. INFRASTRUKTURA

Položaj i stanje infrastrukture u trasi ili uz nju nije predmet ovog Katastra nerazvrstanih prometnica.

U Osijeku, kolovoz 2021. godine

Projektant :

Darko Trubeljak dipl. ing. građ.



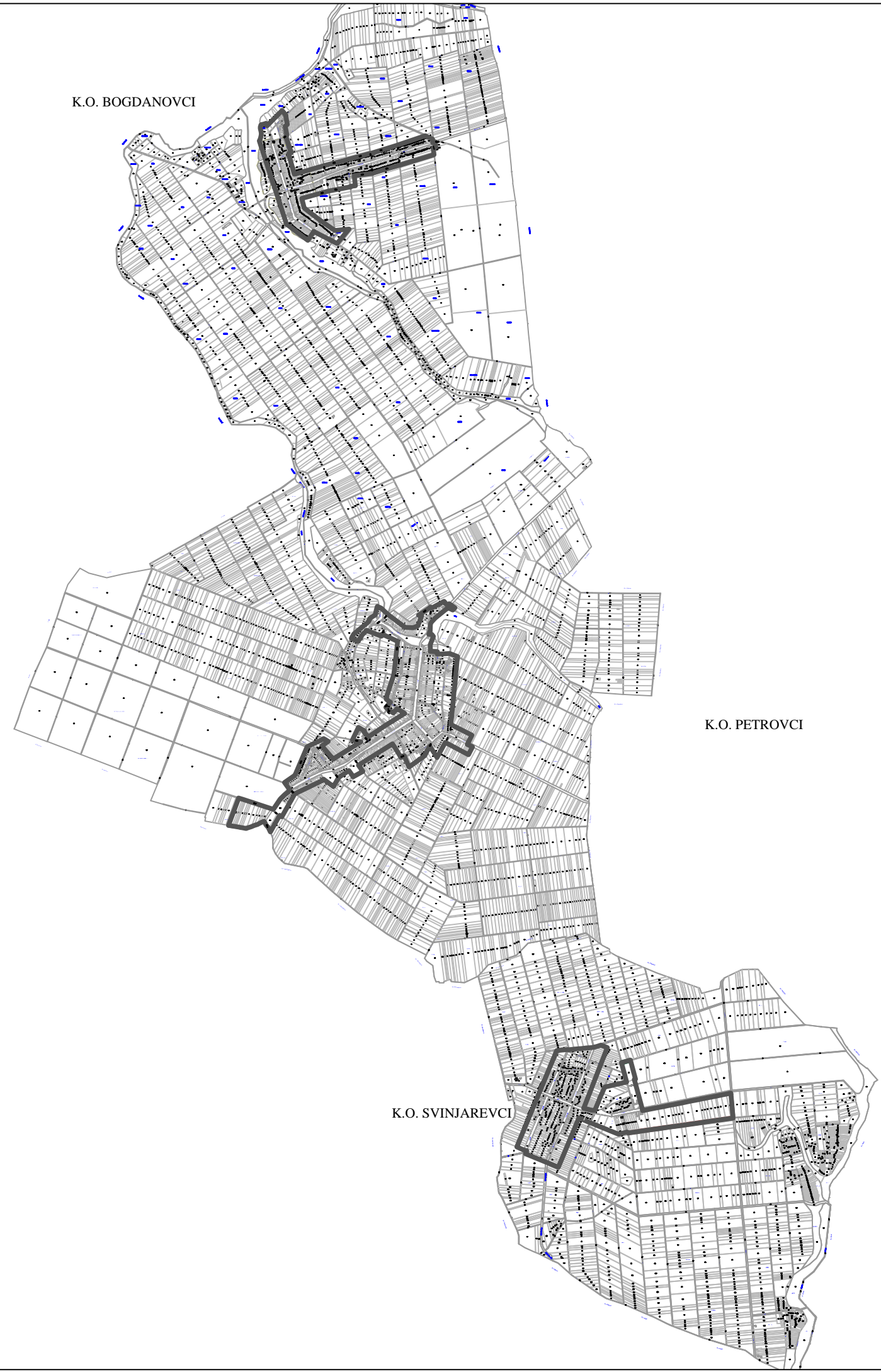
d.o.o. za projektiranje i građevinarstvo
HRVATSKA/CROATIA , 31 000 OSIJEK
I.Gundulića 61a/II
Telefon 031/297-334,
E-mail: darko@svod.hr

investitor: **OPĆINA BOGDANOVCI**
građevina: **NERAZVRSTANE CESTE**
lokacija: **K.O. BOGDANOVCI, K.O. PETROVCI, K.O. SVINJAREVCI**

KATASTAR NERAZVRSTANIH CESTA

3. GRAFIČKI DIO

- | | | |
|---|-----------|--------|
| • PREGLEDNA SITUACIJA – OPĆINA BOGDANOVCI | M.1:50000 | LIST 1 |
| • KATASTAR – BOGDANOVCI
- Tabelarni prikaz prometnica | M.1:5000 | LIST 2 |
| • KATASTAR – PETROVCI
- Tabelarni prikaz prometnica | M.1:5000 | LIST 3 |
| • KATASTAR – SVINJAREVCI
- Tabelarni prikaz prometnica | M.1:5000 | LIST 4 |



K.O. BOGDANOVCI

K.O. PETROVCI

K.O. SVINJAREVCI

PREGLEDNA SITUACIJA
MJ 1:50000
OPĆINA BOGDANOVCI

Tabelarni prikaz prometnica: Bogdanovci

r/b	naziv ulice	kč. br.	asfalt <i>DA / NE</i>	duljina m	širina m	prometna signalizacija	pješačka staza	odvodnja	godina asfaltiranja	godina rekonstrukcije	projektna dokumentacija	datum projektne dok.
1	ULICA MATIJE GUPCA	495/1,495/2,495/4		960	3,00-4,00m							
2	ULICA MATIJE GUPCA-ODVOJAK	352/2, 352		163	3,00-4,00m							
3	NASELJE STADION	332/12		150	4,50m							
4	ULICA MARINA DRZICA	478		301	3,00m							
5	ULICA ŽRTAVA DOMOVINSKOG RATA	595		570	3,50-4,00m							
6	ULICA JOSIPA KOZARCA	781		186	3,50-4,00m							
7	Put 508/1,508/2	508/1,508/2		101	3	nema	nema	nema				
8	Put 556	556		98	7	obostrana	nema	nema				
9	Put 579	579		91	3,5	nema	nema	obostrana				
10	Put 870	870		114	3	nema	nema	nema				
11	Put 645	645		143	3	obostrana	jed. D	nema				
12	Put 856	856		260	2,5	nema	nema	nema				
13	Put 807	807		107	2,5	nema	nema	nema				
14	Put 782	782		114	3	nema	nema	nema				
15	Put 727/1,727/2,727/3	727/1,727/2,727/3		48	4	nema	nema	jed. L				
16	Put 185	185		77	4	nema	nema	nema				
17	Put 216	216		76	3	nema	nema	nema				
18	Put 267	267		78	3	nema	nema	nema				
19	Put 302	302		103	2,5	nema	nema	nema				
20	Put 448	448		118	3	jed. L	jed. D	jed. L				
21	Put 352	352		37	2,5	nema	nema	nema				

KATASTAR NERAZVRSTANIH CESTA
 OPĆINA BOGDANOVCI
 PETROVCI
 MJ 1:5000

ULICA MATIJE GUPCA 2116 = 1000m	PUT 2128 = 72m
ULICA JOAKIMA HARDIJA 2104 = 940m	PUT 2125 = 93m
ULICA HRVATSKIH BRANITELJA 2094,2095 = 690m	PUT 2122 = 99m
ULICA SVINIAREVAČKA 2101 = 570m	PUT 2107 = 65m
ULICA GRABIK-ODVOJAK 2102 = 187m	PUT 2106 = 157m
ULICA MITRA NADA 2110,2113 = 1110m	PUT 2105 = 215m
ULICA MITRA NADA - odvojak 12112 = 87m	PUT 2118 = 63m
ULICA MITRA NADA - odvojak II 2108 = 369m	PUT 2120 = 63m
PUT 2187 = 90m	PUT 2164 = 90m
PUT 2181 = 61m	PUT 2099 = 105m
PUT 2096 = 94m	PUT 2111 = 129m
PUT 2097 = 80m	PUT 2114 = 427m
PUT 2194 = 39m	PUT 2114 = 112m
PUT 2195 = 27m	PUT 2129 = 173m
	ŽC 4170
	L 46013

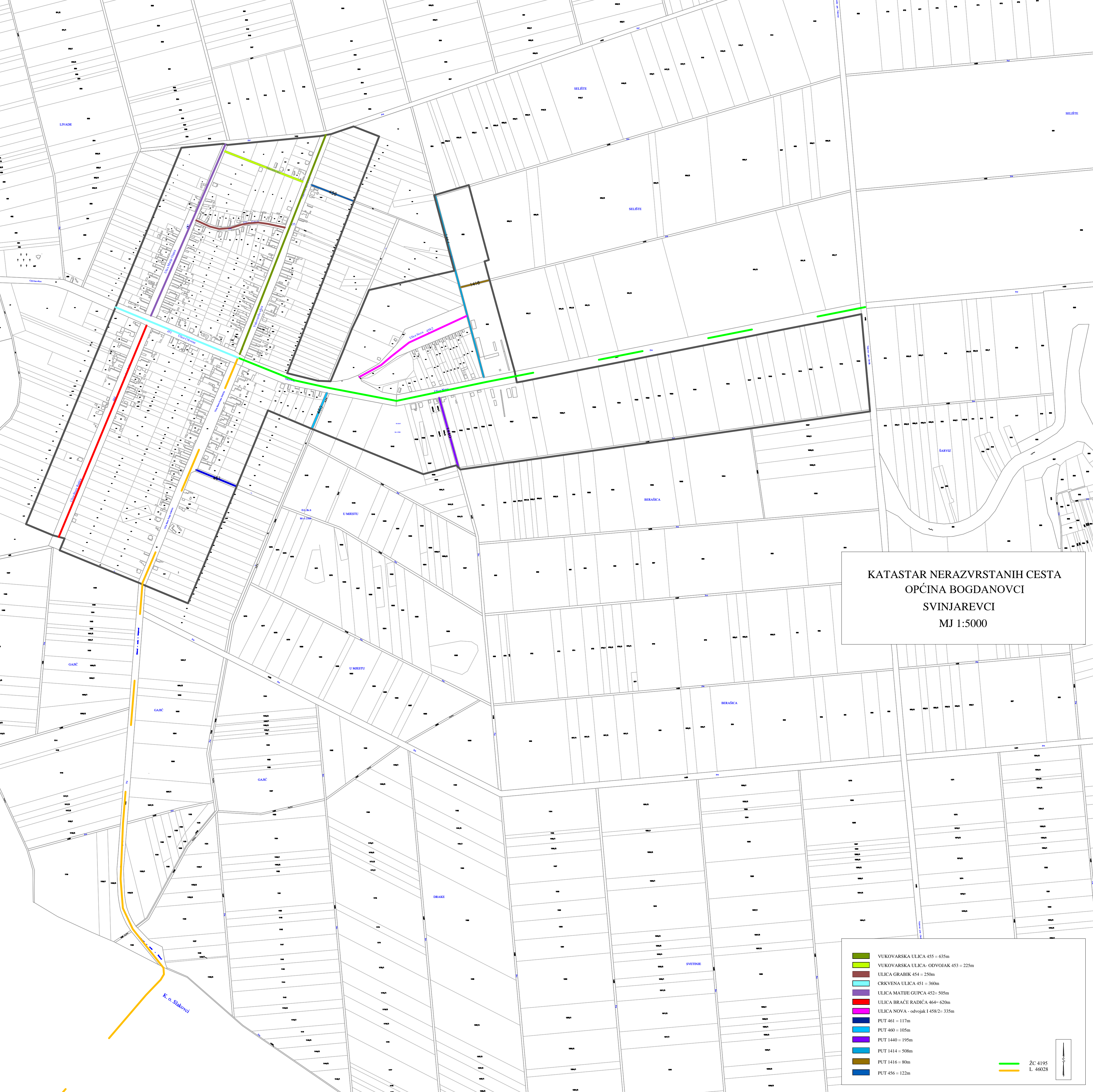
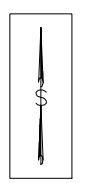


Tabelarni prikaz prometnica: Petrovci

r/b	naziv ulice	kč. br.	asfalt DA / NE	duljina m	širina m	prometna signalizacija	pješačka staza	odvodnja	godina asfaltiranja	godina rekonstrukcije	projektna dokumentacija	datum projektne dok.
1	ULICA MATIJE GUPCA	2116		1000	6,00m							
2	ULICA JOAKIMA HARDIJANA	2104		940	3,00-4,00m							
3	ULICA HRVATSKIH BRANITELJA	2094,2095		690	3,00-4,00m							
4	ULICA SVINJAREVAČKA	2101		570	3,00m							
5	ULICA GRABNIK-ODVOJAK	2102		187	3,00m							
6	ULICA MITRA NAĐA	2110,2113		1110	3,00m							
7	ULICA MITRA NAĐA-ODVOJAK I	2112		87	3,00m							
9	ULICA MITRA NAĐA-ODVOJAK II	2108		369	3,00m							
11	Put 2187	2187		90	3,00-4,00m							
12	Put 2181	2181		61	3,00-4,00m							
13	Put 2096	2096		94	3,00m							
14	Put 2097	2097		80	3,00m							
15	Put 2194	2194		39	3,00m							
16	Put 2195	2195		27	3,00m							
17	Put 2196	2196		86	3,00m							
18	Put 2164	2164		90	3,00m							
19	Put 2109	2109		129	3,00-3,50m							
20	Put 2111	2111		427	3,00m							
21	Put 2114	2114		112	3,00-4,00m							
23	Put 2129	2129		173	3,00m							
24	Put 2128	2128		72	3,00m							
25	Put 2125	2125		93	3,00-3,50m							
27	Put 2122	2122		99	3,00m							
28	Put 2107	2107		65	3,00m							
29	Put 2106	2106		157	3,00-6,50m							
30	Put 2105	2105		215	3,00-3,50m							
31	Put 2118	2118		63	3,00m							
32	Put 2120	2120		63	3,00m							
33	Put 2099	2099		105	4,00-4,50m							
34	Put 2211	2211		219	3,00-4,00m							
35	Put 2212	2212		71	3,00m							

KATASTAR NERAZVRSTANIH CESTA
 OPĆINA BOGDANOVCI
 SVINJAREVCI
 MJ 1:5000

- VUKOVARSKA ULICA 455 = 635m
 - VUKOVARSKA ULICA - ODVOJAK 453 = 225m
 - ULICA GRABIK 454 = 250m
 - CRKVENA ULICA 451 = 360m
 - ULICA MATIJE GUPČA 452 = 505m
 - ULICA BRAĆE RADIĆA 464 = 620m
 - ULICA NOVA - odvojak 1 458/2 = 335m
 - PUT 461 = 117m
 - PUT 460 = 105m
 - PUT 1440 = 195m
 - PUT 1414 = 508m
 - PUT 1416 = 80m
 - PUT 456 = 122m
- ŽC 4195
- L. 46028



Tabelarni prikaz prometnica: Svinjarevci

r/b	naziv ulice	kč. br.	asfalt <i>DA / NE</i>	duljina m	širina m	prometna signalizacija	pješačka staza	odvodnja	godina asfaltiranja	godina rekonstrukcije	projektna dokumentacija	datum projektne dok.
1	Vukovarska ulica	455		635	4,50m							
2	Vukovarska ulica-odvojak	453		225	4,00m							
3	Ulica Grabik	454		250	3,50m							
4	Crkvena ulica	451		360	5,00m							
5	Ulica Matije Gupca	452		505	5,00m							
6	Ulica braće Radića	464		620	4,00m							
7	Ulica Nova	458/2		400	3,00m							
8	Put 461	461		117	3,00m							
9	Put 460	460		105	3,50m							
10	Put 1440	1440		195	3,00m							
11	Put 1414	1414		508	3,00m							
12	Put 1416	1416		80	3,00m							
13	Put 456	456		122	3,00m							